



SISTEMAS DE PUNTOS CRITICOS

Explicación y uso de aplicación.



SISTEMAS DE PUNTOS CRITICOS


Es una App diseñada para tener una lectura precisa en tiempo real, de cada ruta en donde se implemente su uso. Obteniendo un seguimiento de cada punto de recolección crítico, generando un reporte por medio de: 1. Coordenadas del punto. 2. Fotografías del Antes y Después. 3. Data exacta del conductor y vehículo que realiza el trabajo. Buscando tener un registro óptimo de cada ruta planificada y ejecutada, con el objetivo de validar el cumplimiento de cada recolección.

Modo de Uso

Su diseño permite un fácil e intuitivo acceso al reporte que Genera en 5 sencillos pasos

Accede

Al **DESCARGAR LA APP** aparecerá en tu menú principal el icono de AGUSEO APP donde con un toque accederás.

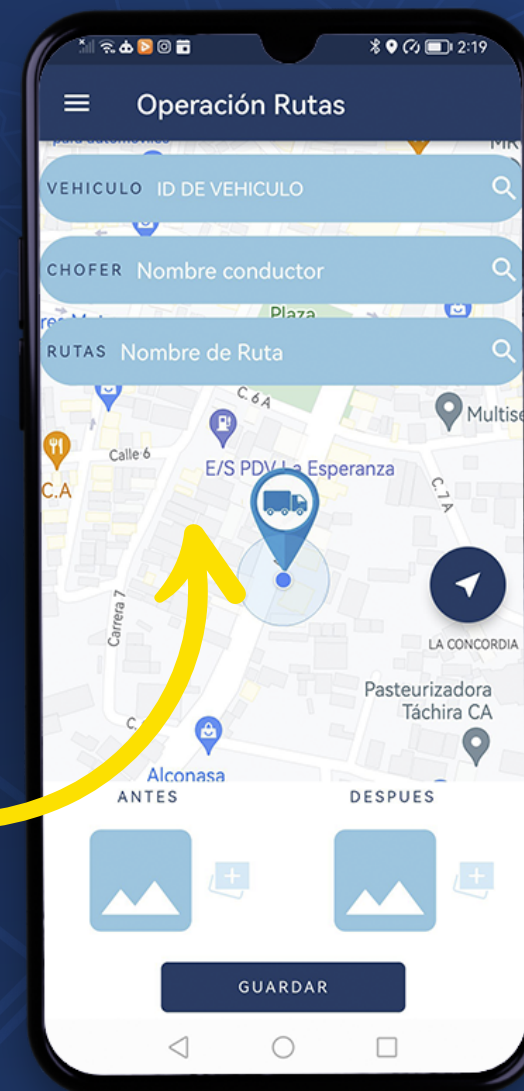


Regístrate

Seguidos completas un sencillo registro de usuario.

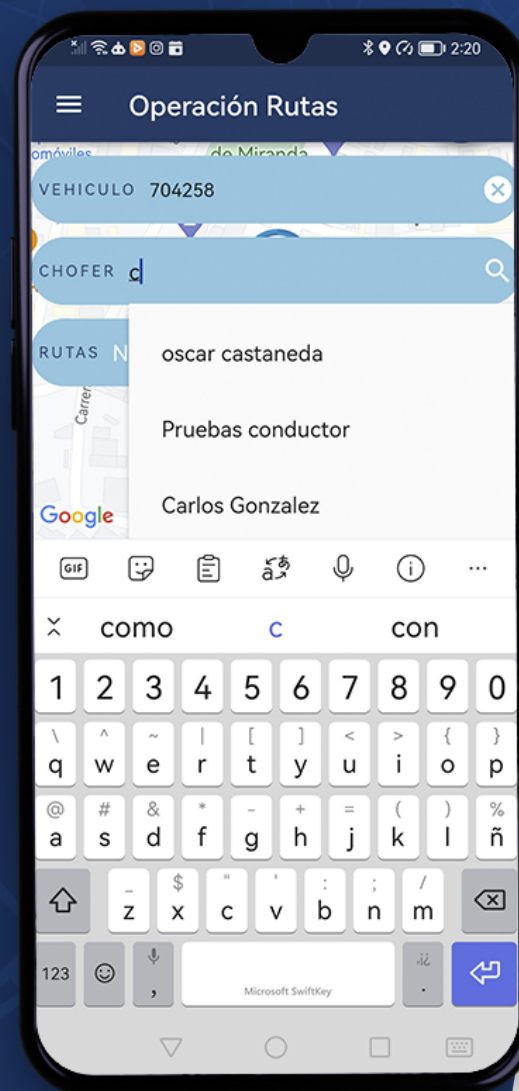
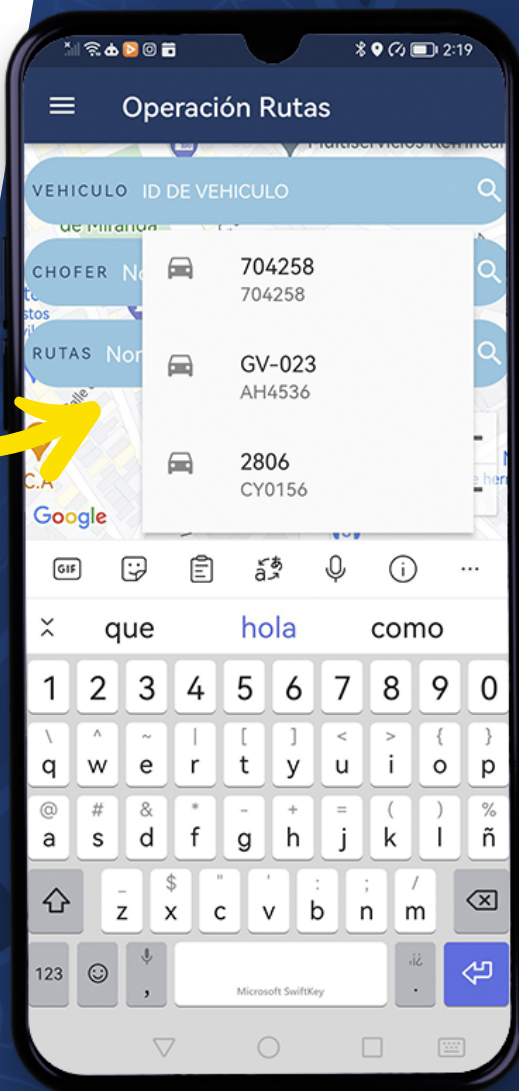
Acepta los permisos

al acceder se desplegara un menú central en donde aceptarás sus permisos de Geo localización, la cual permitirá a la app marcar tu ubicación e iniciar la ruta.



PASO 1

Marcaras el ID del vehículo asignado.

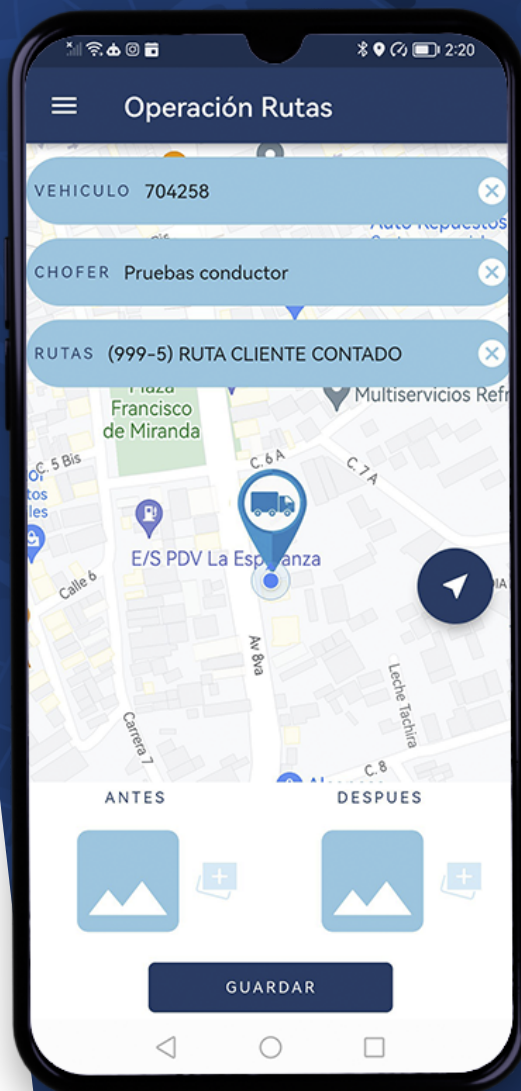


PASO 2

Marcaras tu nombre de registro como conductor Asignado

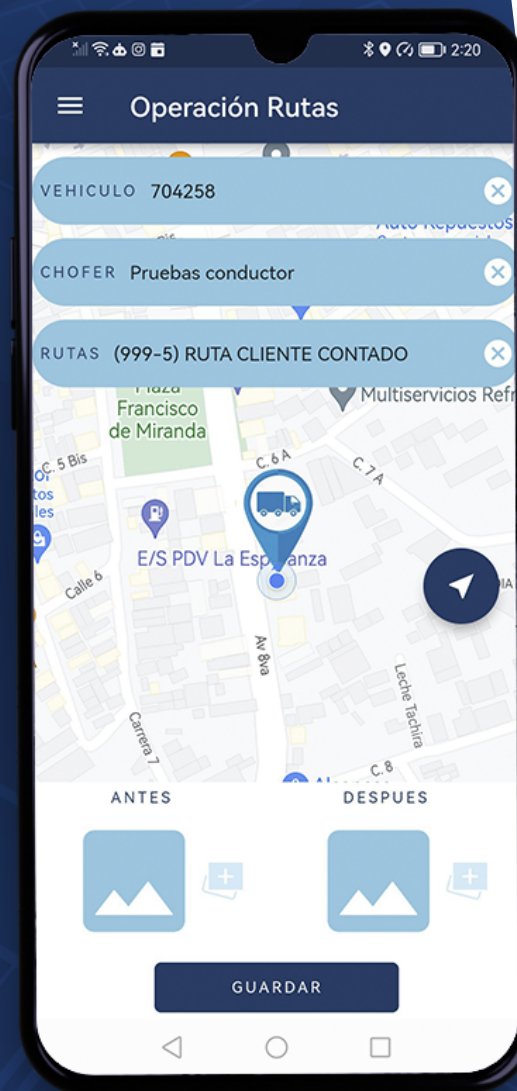
PASO 4

al concluir los pasos anteriores y llegar a un punto de recolección Se deberá fotografiar el antes y después para generar un reporte .



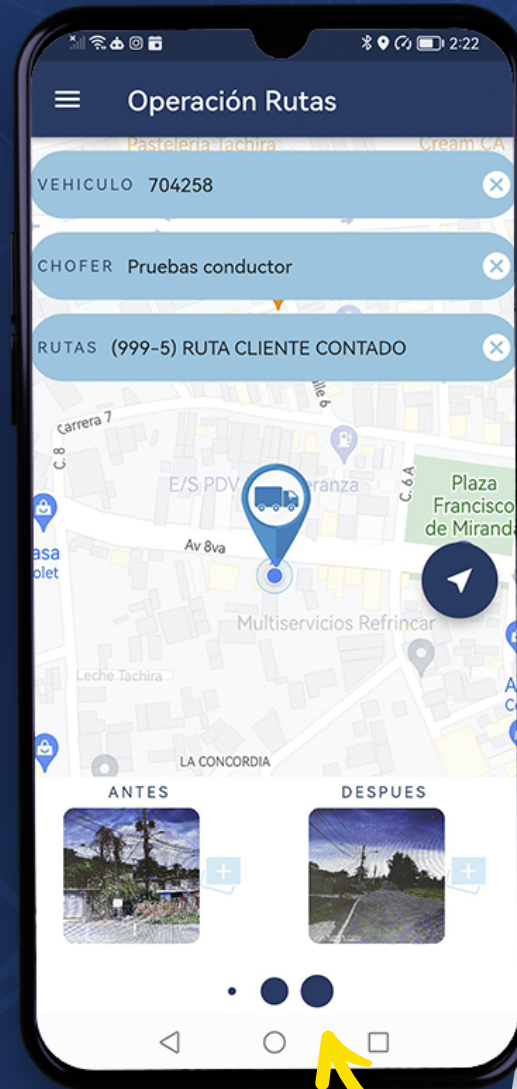
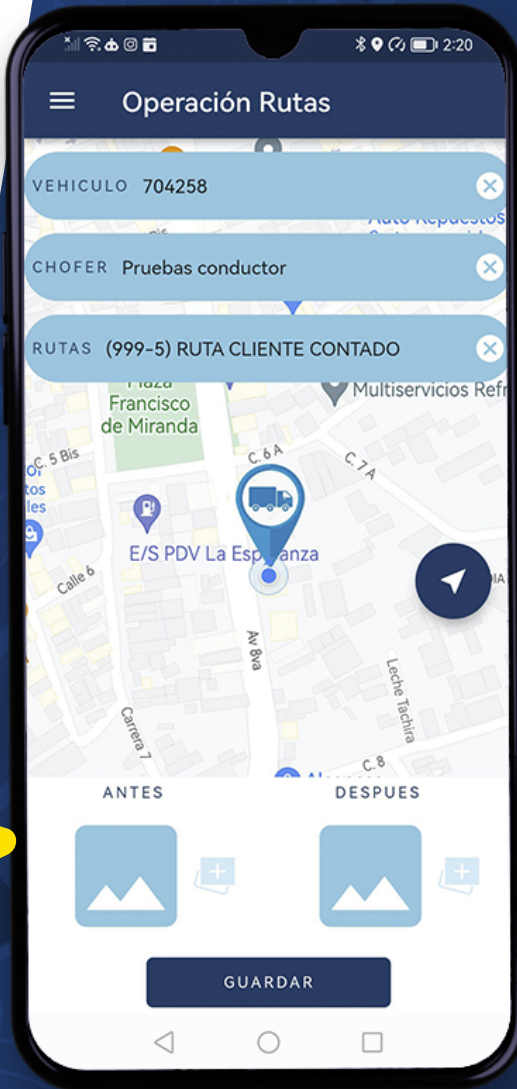
PASO 3

Escribirás el sector en donde se desarrollara la ruta.



PASO 5

Presionas en Guardar y Listo



Al culminar los pasos ya abras generado un reporte a la base de datos en tiempo real.

